

«СОГЛАСОВАНО»

Глава администрации
Кавалеровского городского
поселения


_____ П.М. Яковенко
« _____ » _____ 2016 г.



«УТВЕРЖДАЮ»


Заведующий МКДОУ № 10
п. Хрустальный
_____ Т.В. Плотникова


« _____ » _____ 2016 г.



«СОГЛАСОВАНО»

Начальник ГББД МОМВД
России «Кавалеровский»
майор полиции


_____ С.В. Дружков
« _____ » _____ 2016 г.



ПАСПОРТ

дорожной безопасности образовательного учреждения

(типовой)

Муниципального бюджетного дошкольного образовательного учреждения

«Детский сад №10» пгт Хрустальный

Кавалеровского муниципального района Приморского края

(наименование образовательного учреждения)

Руководитель или ответственный
работник дорожно-эксплуатационной
организации, осуществляющей
содержание УДС*

Яковенко П.М.
(фамилия, имя, отчество)

8(42375) 9-16-91
(телефон)

Руководитель или ответственный
работник дорожно-эксплуатационной
организации, осуществляющей
содержание ТСОДД*

Яковенко П.М.
(фамилия, имя, отчество)

8(42375) 9-16-91
(телефон)

Количество учащихся 99

Наличие уголка по БДД в двух старших возрастных группах
(если имеется, указать место расположения)

Наличие класса по БДД нет
(если имеется, указать место расположения)

Наличие автогородка (площадки) по БДД на прогулочной веранде группы №3

Наличие автобуса в ОУ нет

Время занятий в ОУ: 7:30 – 18:00

Телефоны оперативных служб:

01; 010

02. 020

03. 030

Содержание:

I. План-схемы ОУ.

- 1) район расположения ОУ, пути движения транспортных средств и воспитанников с родителями (законными представителями);
- 2) пути движения транспортных средств к местам разгрузки/погрузки и рекомендуемых безопасных путей передвижения детей по территории образовательного учреждения.

* Дорожно-эксплуатационные организации, осуществляющие содержание УДС, несут ответственность в соответствии с законодательством Российской Федерации (Федеральный закон «О безопасности дорожного движения» №196-ФЗ, КоАП, Гражданский кодекс).

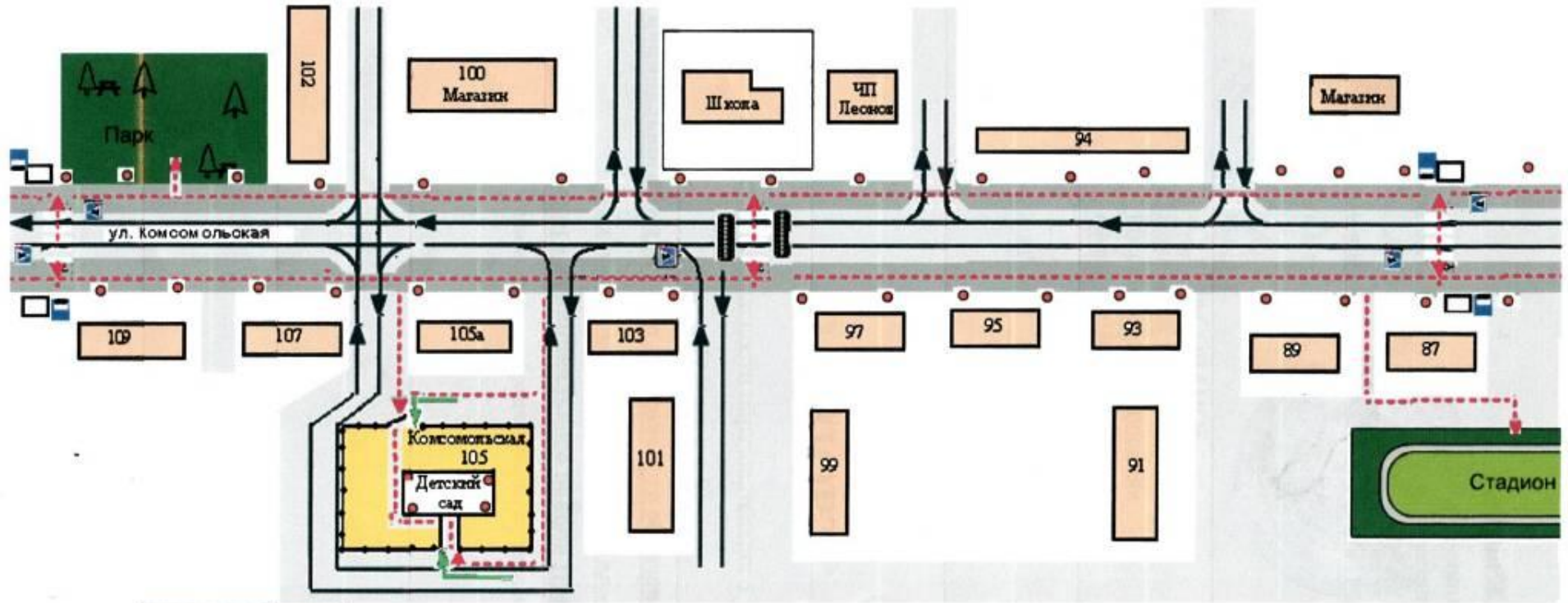
Содержание

I. План-схемы ОУ (*схема 1, схема 2*).

- 1) район расположения ОУ, пути движения транспортных средств и детей (воспитанников);
- 2) пути движения транспортных средств к местам разгрузки/погрузки и рекомендуемых безопасных путей передвижения детей по территории образовательного учреждения.

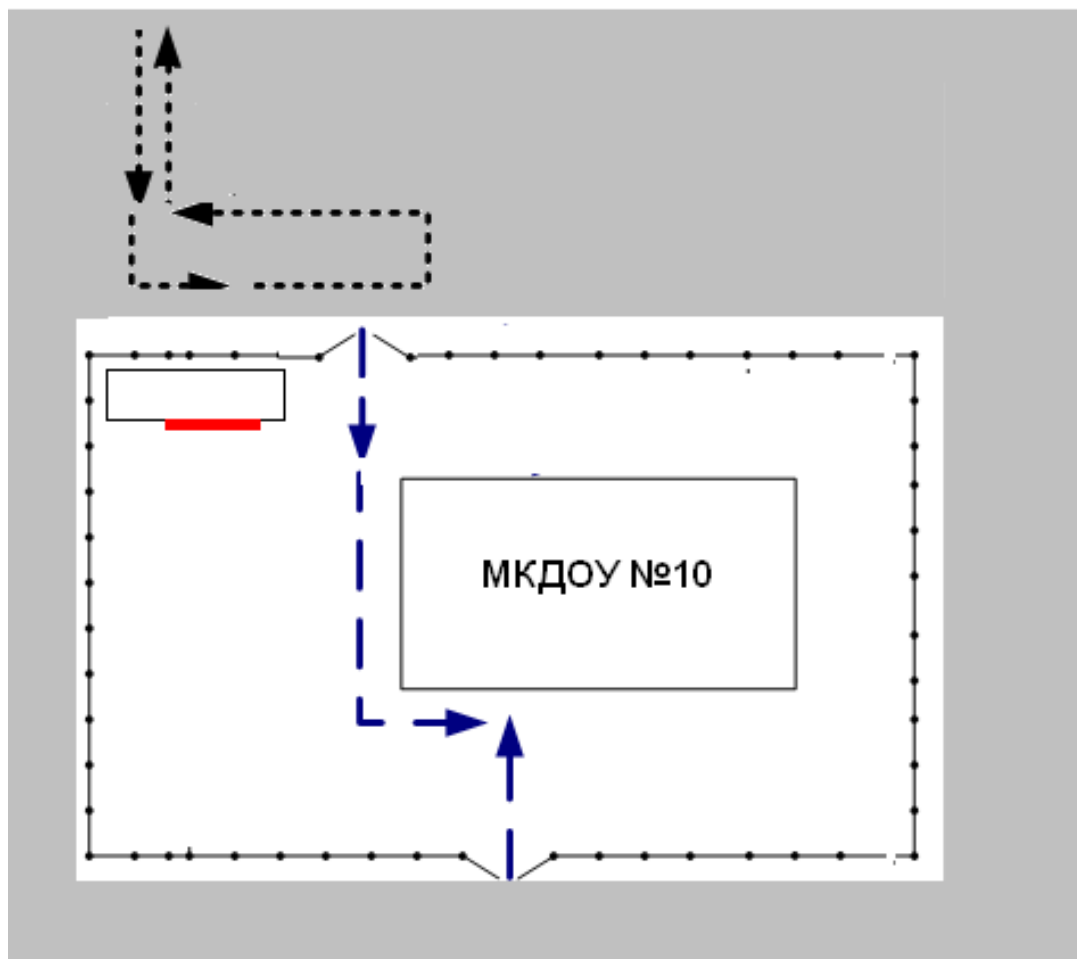
III. Фотографии (*приложение №2*)




I. План – схема района расположения ОУ,
пути движения транспортных средств и воспитанников с родителями (законными представителями)



- жилая застройка
- проезжая часть
- тротуар
- территория детского сада
- движение транспортных средств
- пути движения воспитанников и родителей (законных представителей)
- ограждение образовательного учреждения и стоянки транспортных средств
- искусственная неровность
- искусственное освещение
- направление движения детей от остановок частных транспортных средств

Пути движения транспортных средств к месту разгрузки/погрузки



-  - движение грузовых транспортных средств
-  - движение детей и подростков на территории образовательного учреждения
-  - место разгрузки/погрузки